

6. DESFĂȘURĂRI FRONTALI ÎN IMAGINI - EXISTENT ȘI PROPUȘ

PUZ - CONSTRUIRE LOCUINȚĂ S+P+M ȘI ÎMPREJUMIRE TEREN
Mun. Targoviste, Str. Morilor, Nr. 20



Desfasurare existentă a - a' spre amplasamentul studiat din Str. Morilor




Desfasurare existentă b - b' spre amplasamentul studiat cu inserție arborică



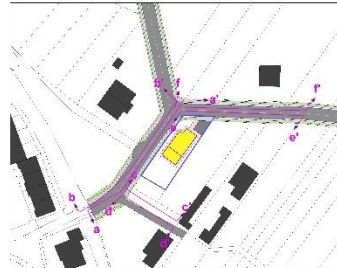
Desfasurare existentă c - c' spre amplasamentul studiat din Str. Morilor



Desfasurare existentă d - d' vis - a - vis de amplasamentul studiat



Desfasurare existentă e - e' spre amplasamentul studiat cu inserție propusă



Desfasurare existentă f - f' vis - a - vis de amplasamentul studiat



Desfasurare existentă g - g' spre amplasamentul studiat din Str. Morilor



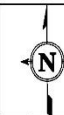
Desfasurare existentă h - h' spre amplasamentul studiat cu inserție propusă



Desfasurare existentă i - i' vis - a - vis de amplasamentul studiat

5. IMAGINE ZONĂ

PUZ - CONSTRUIRE LOCUINȚĂ S+P+M ȘI ÎMPREJMUIRE TEREN
Mun. Târgoviște, Str. Morilor, Nr. 20



Clădiri în vecinătate



Parcela studiată



Clădiri în vecinătate



Strada Morilor



Clădiri în vecinătate



	Proiectant de specialitate: S.C. MIRUNA GISCONCEPT S.R.L. Tel./Fax: +40(0)245 212 909 Mobil: +40(0)734 722 655 mirunagisconcept@yahoo.com	PUZ - CONSTRUIRE LOCUINȚĂ S+P+M ȘI ÎMPREJMUIRE TEREN Adresa: Mun. Târgoviște, Str. Morilor, Nr. 20 Beneficiari: Gore Alexandra - Mihaela și Gore Cristian	Cod proiect: Z548
	Șef proiect: Proiectat: Urb. Miruna Chiriteșcu	Desenat: Oper. Nicoleta Orboiu	Data: 2024

4. PROPRIETATEA ASUPRA TERENURILOR

PUZ - CONSTRUIRE LOCUINȚĂ S+P+M ȘI ÎMPREJMUIRE TEREN
Mun. Targoviste, Str. Morilor, Nr. 20



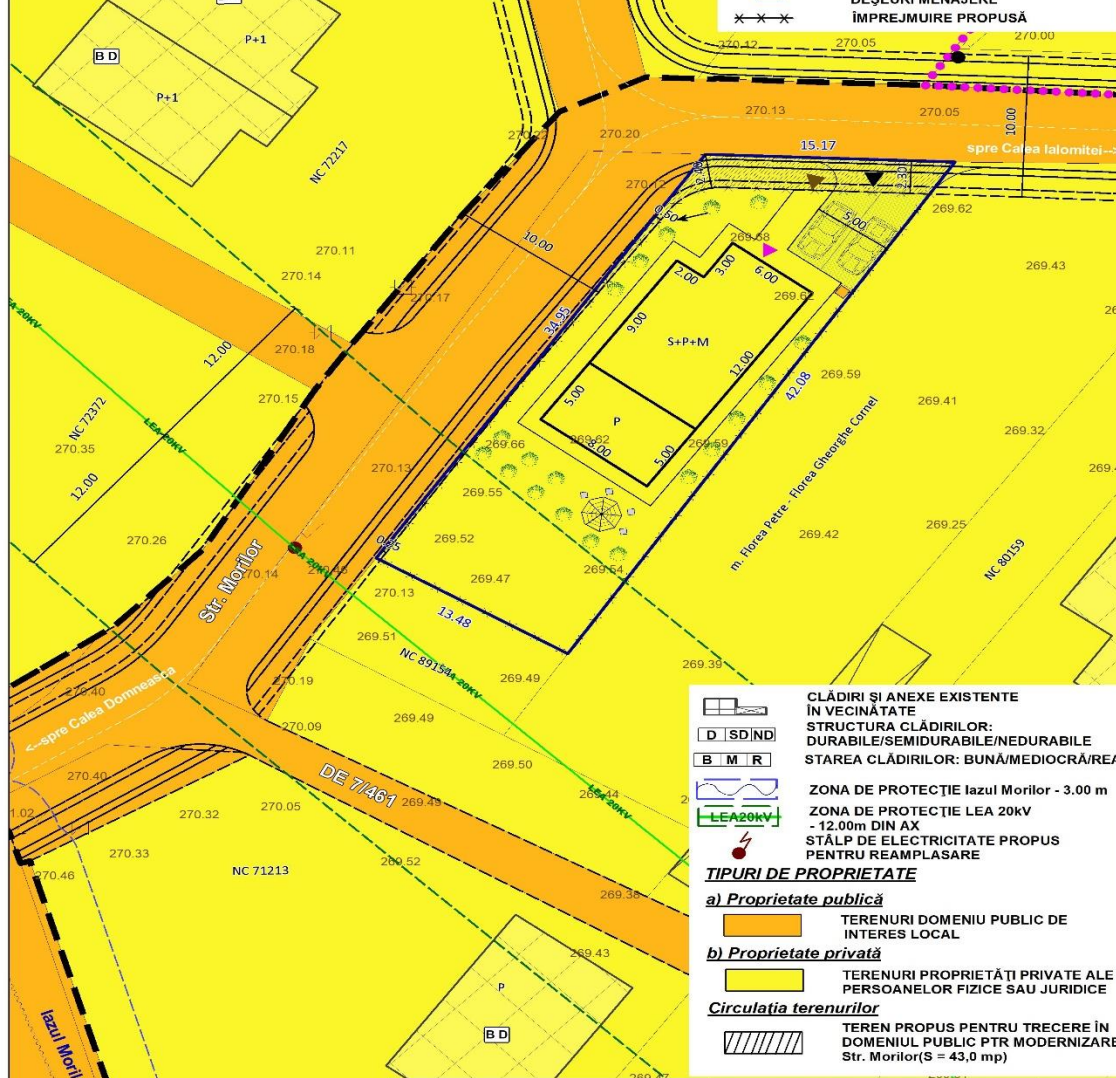
LIMITA

- LIMITA ZONEI STUDIATE
- LIMITA PUZ APROBAT
- LIMITA PARCELEI CARE FACE OBIECTUL PUZ
- LIMITE PARCELE, PROPRIETATI PRIVATE

LEGENDA

ALTE REGLEMENTĂRI

- LOCUINȚĂ PROPUȘĂ
- REGIMUL DE ÎNĂLȚIME PROPUȘ
- ACCES CĂROȘABIL/PIETONAL LA PARCELĂ DIN SPAȚIUL PUBLIC
- ACCES PIETONAL LA CLĂDIREA PROPUȘĂ
- PLATFORMĂ DE PRECOLECTARE DEȘEURI MENAJERE
- ÎMPREJMUIRE PROPUȘĂ



CLĂDIRI ȘI ANEXE EXISTENTE ÎN VECINĂTATE

STRUCTURA CLĂDIRILOR:
DURABILE/SEMIDURABILE/NEDURABILE

STAREA CLĂDIRILOR: BUNĂ/MEDIOCRĂ/REA

ZONA DE PROTECȚIE IAZUL MORILOR - 3.00 m

ZONA DE PROTECȚIE LEA 20kV - 12.00m DIN AX

STĂLP DE ELECTRICITATE PROPUȘ PENTRU REAMPLASARE

TIPURI DE PROPRIETATE

a) Proprietate publică

- TERENURI DOMENIU PUBLIC DE INTERES LOCAL

b) Proprietate privată

- TERENURI PROPRIETĂȚI PRIVATE ALE PERSOANELOR FIZICE SAU JURIDICE

Circulația terenurilor

- TEREN PROPUȘ PENTRU TRECERE ÎN DOMENIUL PUBLIC PTR MODERNIZARE Str. Morilor(S = 43,0 mp)

	Proiectant de specialitate: S.C. MIRUNA GISCONCEPT S.R.L. Tel./Fax: +40(0)245 212 909 Mobil: +40(0)734 722 655 mirunagisconcept@yahoo.com	PUZ - CONSTRUIRE LOCUINȚĂ S+P+M ȘI ÎMPREJMUIRE TEREN Adresa: Mun. Targoviste, Str. Morilor, Nr. 20 Beneficiari: Gore Alexandra - Mihaela și Gore Cristian	Cod proiect: Z548
	Șef proiect: Proiectat: Desenat:	Urb. Miruna Chirițescu Oper. Nicoleta Orbolu	Scara: 1: 250 Data: 2024

3. REGLEMENTĂRI - ECHIPARE DILITARĂ

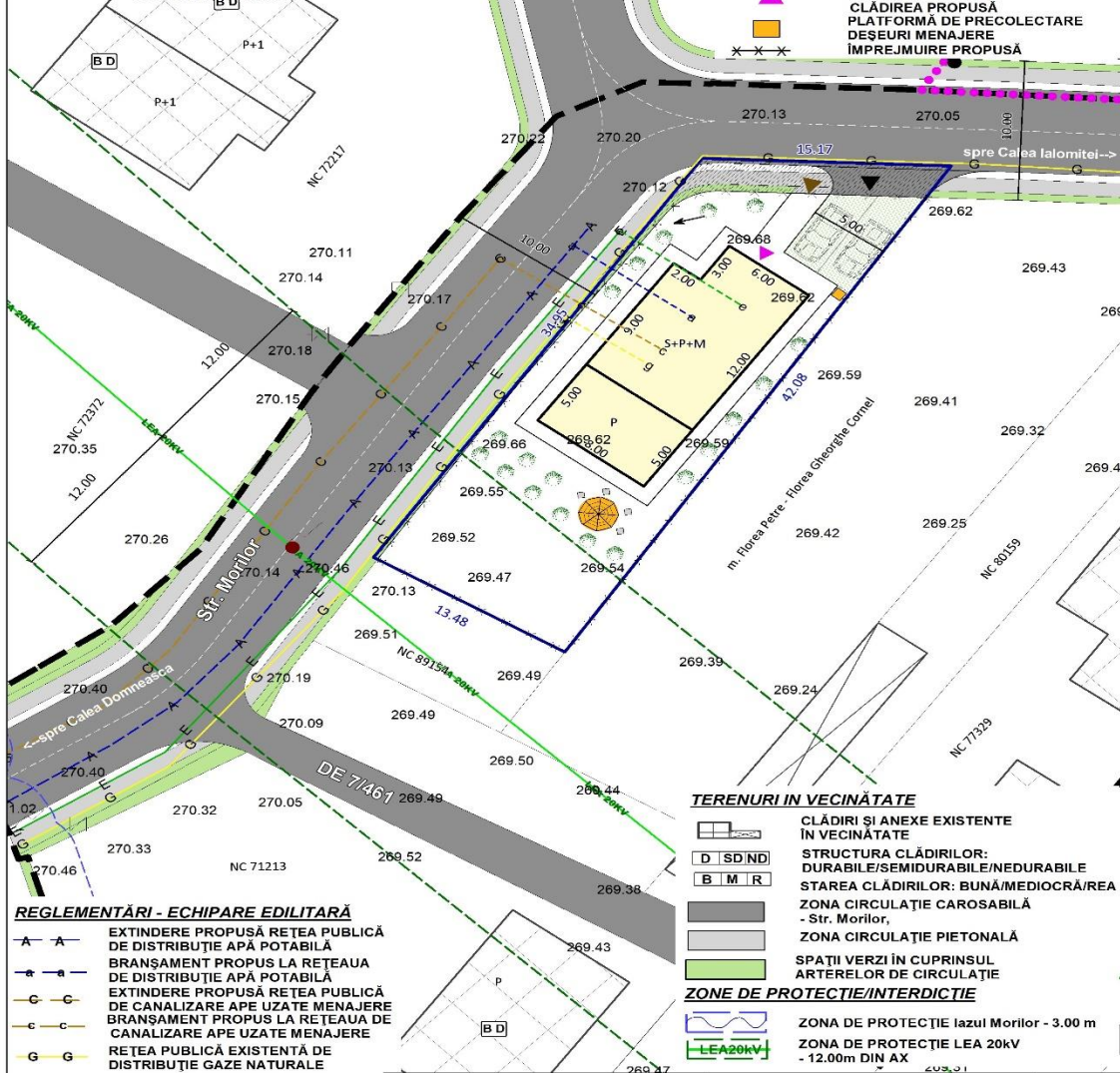
PUZ - CONSTRUIRE LOCUINȚĂ S+P+M ȘI ÎMPREJMUIRE TEREN
Mun. Targoviste, Str. Morilor, Nr. 20



- LEGENDA**
- LIMITA ZONEI STUDIATE
 - LIMITA PUZ APROBAT
 - LIMITA PARCELEI CARE FACE OBIECTUL PUZ
 - LIMITE PARCELE, PROPRIETĂȚI PRIVATE

ALTE REGLEMENTĂRI

- LOCUINȚĂ PROPUȘĂ
- REGIMUL DE ÎNĂLȚIME PROPUȘ
- CIRCULAȚIE CAROSABILĂ ÎN INCINTĂ/ PLATFORMĂ BETONATĂ
- ACCES CAROSABIL/PIETONAL LA PARCELĂ DIN SPAȚIUL PUBLIC
- ACCES PIETONAL LA CLĂDIREA PROPUȘĂ
- PLATFORMĂ DE PRECOLECTARE DEȘEURI MENAJERE
- ÎMPREJMUIRE PROPUȘĂ



- REGLEMENTĂRI - ECHIPARE EDILITARĂ**
- EXTINDERE PROPUȘĂ REȚEA PUBLICĂ DE DISTRIBUȚIE APĂ POTABILĂ
 - BRANȘAMENT PROPUȘ LA REȚEAUA DE DISTRIBUȚIE APĂ POTABILĂ
 - EXTINDERE PROPUȘĂ REȚEA PUBLICĂ DE CANALIZARE APE UZATE MENAJERE
 - BRANȘAMENT PROPUȘ LA REȚEAUA DE CANALIZARE APE UZATE MENAJERE
 - REȚEA PUBLICĂ EXISTENTĂ DE DISTRIBUȚIE GAZE NATURALE
 - BRANȘAMENT PROPUȘ LA REȚEAUA DE DISTRIBUȚIE GAZE NATURALE
 - REȚEA PUBLICĂ EXISTENTĂ DE ELECTRICITATE
 - RACORD PROPUȘ LA REȚEAUA PUBLICĂ DE ELECTRICITATE
 - STĂLP DE ELECTRICITATE PROPUȘ PENTRU REAMPLASARE

- TERENURI ÎN VECINĂTATE**
- CLĂDIRI ȘI ANEXE EXISTENTE ÎN VECINĂTATE
 - STRUCTURA CLĂDIRILOR: DURABILE/SEMIDURABILE/NEDURABILE
 - STAREA CLĂDIRILOR: BUNĂ/MEDIOCRĂ/REA
 - ZONA CIRCULAȚIE CAROSABILĂ - Str. Morilor,
 - ZONA CIRCULAȚIE PIETONALĂ
 - SPAȚII VERZI ÎN CUPRINSUL ARTERELOR DE CIRCULAȚIE
- ZONE DE PROTECȚIE/INTERDICȚIE**
- ZONA DE PROTECȚIE Iazul Morilor - 3.00 m
 - ZONA DE PROTECȚIE LEA 20KV - 12.00m DIN AX

	Proiectant de specialitate: S.C. MIRUNA GISCONCEPT S.R.L. Tel./Fax: +40(0)245 212 909 Mobil: +40(0)734 722 655 mirunagisconcept@yahoo.com	PUZ - CONSTRUIRE LOCUINȚĂ S+P+M ȘI ÎMPREJMUIRE TEREN Adresa: Mun. Targoviste, Str. Morilor, Nr. 20 Beneficiari: Gore Alexandra - Mihaela și Gore Cristian	Cod proiect: Z548 Faza: P.U.Z.	
	Șef proiect: Urb. Miruna Chirițescu Proiectat: Ing. Marian Radu Desenat: Oper. Nicoleta Orboiu	Scara: 1: 250 Data: 2024	REGLEMENTĂRI - ECHIPARE EDILITARĂ	Planșa 3

2.2 PROPUNERE DE MOBILARE URBANISTICĂ

PUZ - CONSTRUIRE LOCUINȚĂ S+P+M ȘI ÎMPREJMUIRE TEREN
Mun. Targoviste, Str. Morilor, Nr. 20



2.1 REGLENTĂRI URBANISTICE - ZONIFICARE

PUZ - CONSTRUIRE LOCUINȚĂ S+P+M ȘI ÎMPREJMUIRE TEREN

Mun. Targoviste, Str. Morilor, Nr. 20



LEGENDA

LIMITA ZONEI PROTEJATE CU VALOARE ISTORICĂ, "Situl urban Calea Domneasca"

LIMITA MONUMENTULUI ISTORIC "Siliștea satului Rusi din Targoviste"

LIMITA ZONEI STUDIATE

LIMITA PUZ APROBAT

LIMITA PARCELEI CARE FACE OBIECTUL PUZ

LIMITE PARCELE, PROPRIETATI PRIVATE

DILANT TERITORIAL PROPUȘ		
SUPRAFATA PARCELEI CARE FACE OBIECTUL PUZ din care	SUPRAFATA A MP	Procent %
SUPRAFATA CONSTRUITA (SC)	177	36%
SUPRAFATA DESFASURATA (SD)	354	
- SUPRAFATA CIRCULATIE, ALTE AMENAJARI	134	27%
- SUPRAFATA SPATII VERZI AMENAJATE	152	30%
- SUPRAFATA PROPUȘA PENTRU TRECERE IN DOMENIUL PUBLIC PENTRU MODERNIZARE Str. Morilor	43	8%

INDICI URBANISTICI : POT max. =38%; CUT max. = 0,7; Rh max. = S+P+M, H max. Cornisa = 6,00m; H max. Coama = 9,00 m



LMu ZONA REZIDENȚIALĂ

EDIFICABIL PROPUS

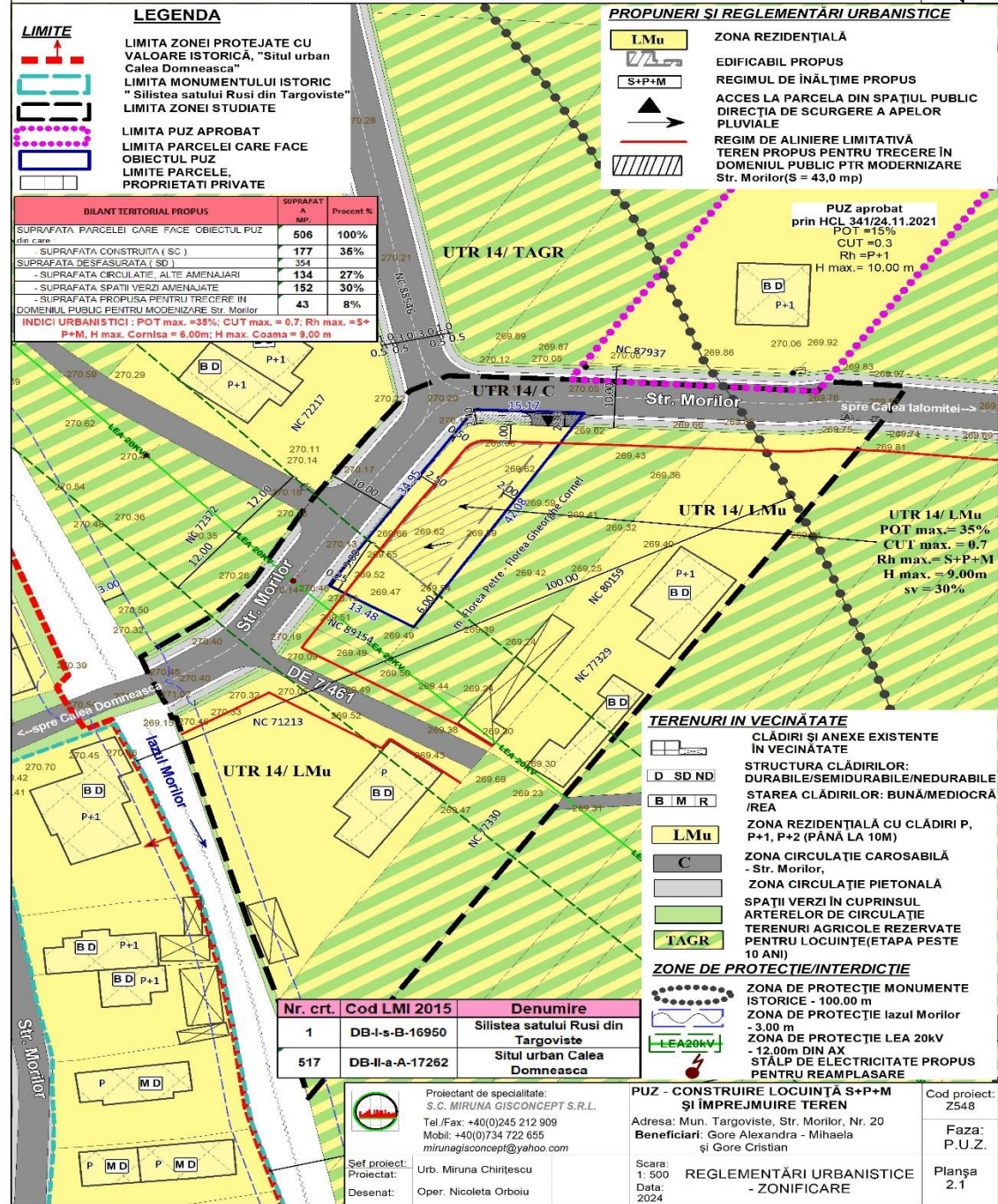
REGIMUL DE ÎNĂLȚIME PROPUS

ACCES LA PARCELA DIN SPAȚIUL PUBLIC

DIRECȚIA DE SCURGERE A APELOR PLUVIALE

REGIM DE ALINIERE LIMITATIVĂ

TEREN PROPUS PENTRU TRECERE ÎN DOMENIUL PUBLIC PTR MODERNIZARE Str. Morilor(S = 43,0 mp)



PUZ aprobat prin HCL 341/24.11.2021
 POT =15%
 CUT =0,3
 Rh =P+1
 H max. = 10,00 m

UTR 14/ LMu
 POT max. = 35%
 CUT max. = 0,7
 Rh max. = S+P+M
 H max. = 9,00m
 sv = 30%

TERENURI IN VECHINĂTATE

CLĂDIRI ȘI ANEXE EXISTENTE ÎN VECHINĂTATE

STRUCTURA CLĂDIRILOR: DURABILE/SEMI DURABILE/NEDURABILE

STAREA CLĂDIRILOR: BUNĂ/MEDIOCRĂ/REA

LMu ZONA REZIDENȚIALĂ CU CLĂDIRI P, P+1, P+2 (PÂNĂ LA 10M)

C ZONA CIRCULAȚIE CAROSABILĂ - Str. Morilor,

ZONA CIRCULAȚIE PIETONALĂ

SPAȚII VERZI ÎN CUPRINSUL ARTERELOR DE CIRCULAȚIE

TAGR TERENURI AGRICOLE REZERVATE PENTRU LOCUINȚE(ETAPA PESTE 10 ANI)

ZONE DE PROTECȚIE/INTERDICȚIE

ZONA DE PROTECȚIE MONUMENTE ISTORICE - 100,00 m

ZONA DE PROTECȚIE IAZUL MORILOR - 3,00 m

ZONA DE PROTECȚIE LEA 20KV - 12,00m DIN AX

STĂLP DE ELECTRICITATE PROPUS PENTRU REAMPLASARE

Nr. crt.	Cod LMI 2015	Denumire
1	DB-I-s-B-16950	Siliștea satului Rusi din Targoviste
517	DB-II-a-A-17262	Situl urban Calea Domneasca

Proiectant de specialitate:
 S.C. MIRUNA GISCONCEPT S.R.L.
 Tel./Fax: +40(0)245 212 909
 Mobil: +40(0)734 722 655
 mirunagisconcept@yahoo.com

Sef proiect:
 Proiectat: Urb. Miruna Chiriteșcu
 Desenat: Oper. Nicoleta Orbolu

PUZ - CONSTRUIRE LOCUINȚĂ S+P+M ȘI ÎMPREJMUIRE TEREN

Adresa: Mun. Targoviste, Str. Morilor, Nr. 20

Beneficiari: Gore Alexandra - Mihaela și Gore Cristian

Scara: 1: 500

REGLENTĂRI URBANISTICE - ZONIFICARE

Cod proiect: Z548

Faza: P.U.Z.

Planșa 2.1

1. SITUAȚIA EXISTENTĂ

PUZ - CONSTRUIRE LOCUINȚĂ S+P+M ȘI ÎMPREJMUIRE TEREN
Mun. Targoviste, Str. Morilor, Nr. 20



LEGENDA

LIMITE

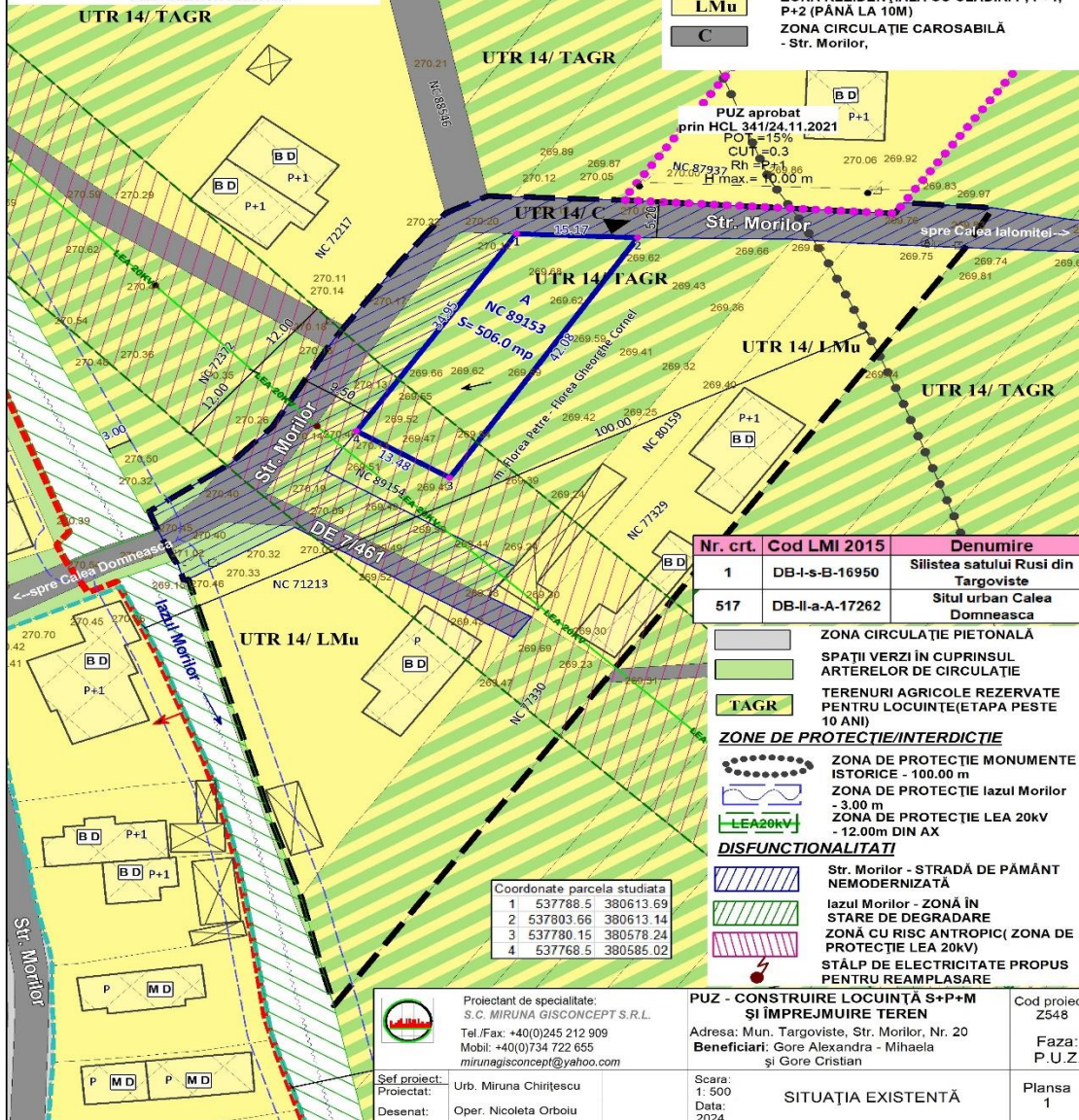
- LIMITA ZONEI PROTEJATE CU VALOARE ISTORICĂ, "Sitiul urban Calea Domneasca"
- LIMITA MONUMENTULUI ISTORIC "Siliștea satului Rusi din Targoviste"
- LIMITA ZONEI STUDIATE
- LIMITA PUZ APROBAT
- LIMITA PARCELEI CARE FACE OBIECTUL PUZ
- LIMITE PARCELE, PROPRIETATI PRIVATE

PARCELA STUDIATĂ

- TAGR** TERENURI AGRICOLE REZERVATE PENTRU LOCUINȚE(ETAPA PESTE 10 ANI)
- ACCES LA PARCELA DIN SPAȚIUL PUBLIC DIRECȚIA DE SCURGERE A APELOR PLUVIALE

TERENURI IN VECINĂTATE

- CLĂDIRI ȘI ANEXE EXISTENTE ÎN VECINĂTATE
- STRUCTURA CLĂDIRILOR: DURABILE/SEMIDURABILE/NEDURABILE
- STAREA CLĂDIRILOR: BUNĂ/MEDIOCRĂ/REA
- LMu** ZONA REZIDENȚIALĂ CU CLĂDIRI P, P+1, P+2 (PÂNĂ LA 10M)
- C** ZONA CIRCULAȚIEI CAROSABILĂ - Str. Morilor,



Nr. crt.	Cod LMI 2015	Denumire
1	DB-I-s-B-16950	Siliștea satului Rusi din Targoviste
517	DB-II-a-A-17262	Sitiul urban Calea Domneasca

- ZONA CIRCULAȚIE PIETONALĂ
- SPAȚII VERZI ÎN CUPRINSUL ARTERELOR DE CIRCULAȚIE
- TAGR** TERENURI AGRICOLE REZERVATE PENTRU LOCUINȚE(ETAPA PESTE 10 ANI)

ZONE DE PROTECȚIE/INTERDICȚIE

- ZONA DE PROTECȚIE MONUMENTE ISTORICE - 100.00 m
- ZONA DE PROTECȚIE Iazul Morilor - 3.00 m
- ZONA DE PROTECȚIE LEA 20KV - 12.00m DIN AX

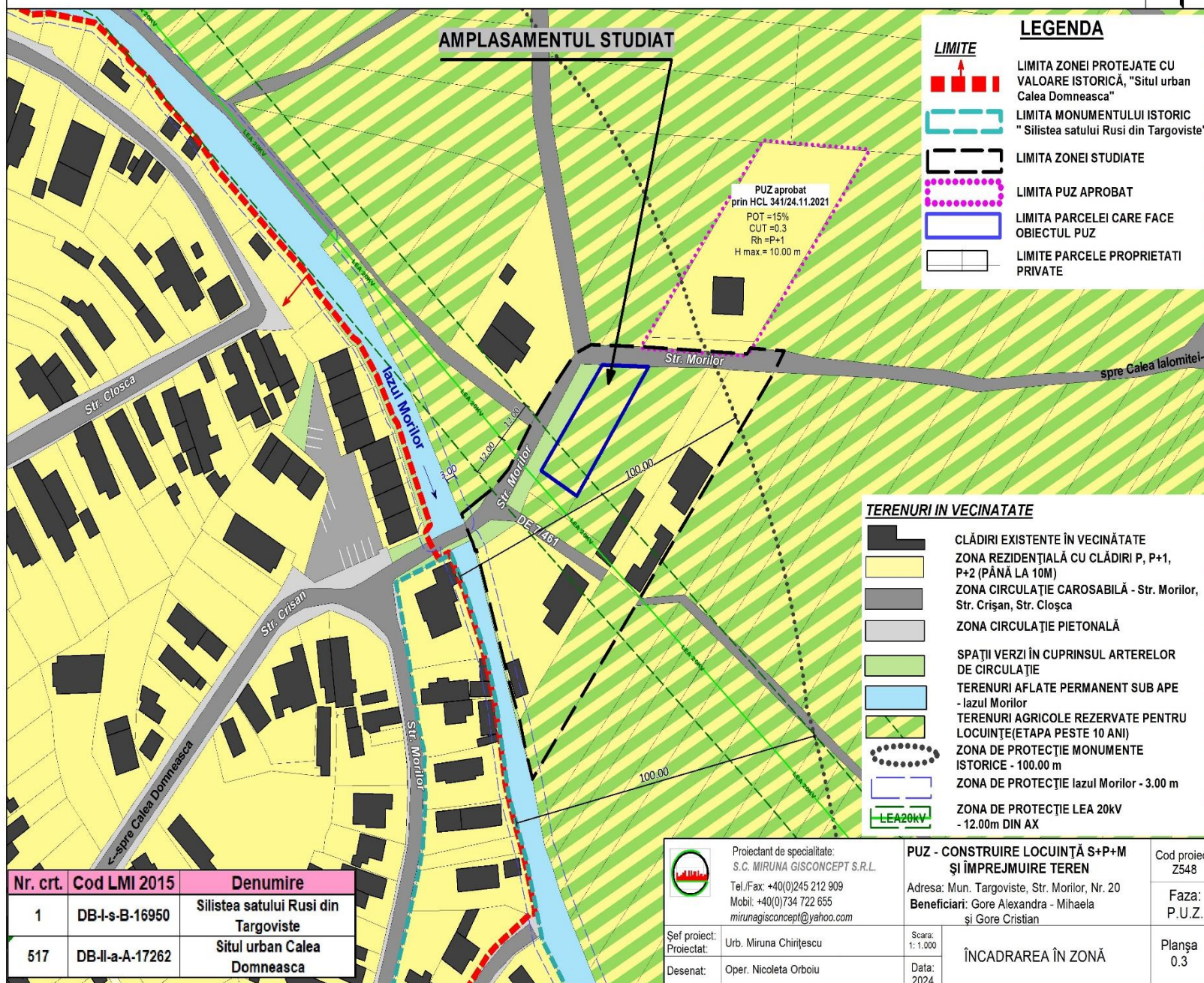
DISFUNCȚIONALITĂȚI

- Str. Morilor - STRADĂ DE PĂMÂNT NEMODERNIZATĂ
- Iazul Morilor - ZONĂ ÎN STĂRĂ DE DEGRADARE
- ZONĂ CU RISC ANTROPIC(ZONA DE PROTECȚIE LEA 20KV)
- STĂLP DE ELECTRICITATE PROPUȘ PENTRU REAMPLASARE

<p>Proiectant de specialitate: S.C. MIRUNA GISCONCEPT S.R.L. Tel./Fax: +40(0)245 212 909 Mobil: +40(0)734 722 655 mirunagisconcept@yahoo.com</p>	<p>PUZ - CONSTRUIRE LOCUINȚĂ S+P+M ȘI ÎMPREJMUIRE TEREN</p> <p>Adresa: Mun. Targoviste, Str. Morilor, Nr. 20</p> <p>Beneficiari: Gore Alexandra - Mihaela și Gore Cristian</p>	<p>Cod proiect: Z548</p> <p>Faza: P.U.Z.</p>
	<p>Scara: 1: 500</p> <p>Data: 2024</p> <p>SITUAȚIA EXISTENTĂ</p>	<p>Plansa 1</p>

0.3 ÎNCADRAREA ÎN ZONĂ

PUZ - CONSTRUIRE LOCUINȚĂ S+P+M ȘI ÎMPREJMUIRE TEREN
Mun. Targoviste, Str. Morilor, Nr. 20



LEGENDA

LIMITE	
	LIMITA ZONEI PROTEJATE CU VALOARE ISTORICĂ, "Situl urban Calea Domneasca"
	LIMITA MONUMENTULUI ISTORIC "Silistea satului Rusi din Targoviste"
	LIMITA ZONEI STUDIATE
	LIMITA PUZ APROBAT
	LIMITA PARCELEI CARE FACE OBIECTUL PUZ
	LIMITE PARCELE PROPRIETATI PRIVATE

TERENURI IN VECHINATATE

	CLĂDIRI EXISTENTE ÎN VECHINATATE
	ZONA REZIDENȚIALĂ CU CLĂDIRI P, P+1, P+2 (PÂNĂ LA 10M)
	ZONA CIRCULAȚIE CAROSABILĂ - Str. Morilor, Str. Crișan, Str. Cloșca
	ZONA CIRCULAȚIE PIETONALĂ
	SPAȚII VERZI ÎN CUPRINSUL ARTERELOR DE CIRCULAȚIE
	TERENURI AFLATE PERMANENT SUB APE - Iazul Morilor
	TERENURI AGRICOLE REZERVATE PENTRU LOCUINȚE (ETAPA PESTE 10 ANI)
	ZONA DE PROTECȚIE MONUMENTE ISTORICE - 100.00 m
	ZONA DE PROTECȚIE Iazul Morilor - 3.00 m
	ZONA DE PROTECȚIE LEA 20kV - 12.00m DIN AX

Proiectant de specialitate:
S.C. MIRUNA GISCONCEPT S.R.L.
Tel./Fax: +40(0)245 212 909
Mobil: +40(0)734 722 655
mirunagisconcept@yahoo.com

PUZ - CONSTRUIRE LOCUINȚĂ S+P+M ȘI ÎMPREJMUIRE TEREN
Adresa: Mun. Targoviste, Str. Morilor, Nr. 20
Beneficiari: Gore Alexandra - Mihaela și Gore Cristian

Cod proiect: Z548
Faza: P.U.Z.

Șef proiect: Urb. Miruna Chirițescu
Desenat: Oper. Nicoleta Orboiu

Scara: 1:1.000
Data: 2024
ÎNCADRAREA ÎN ZONĂ

Planșa 0.3

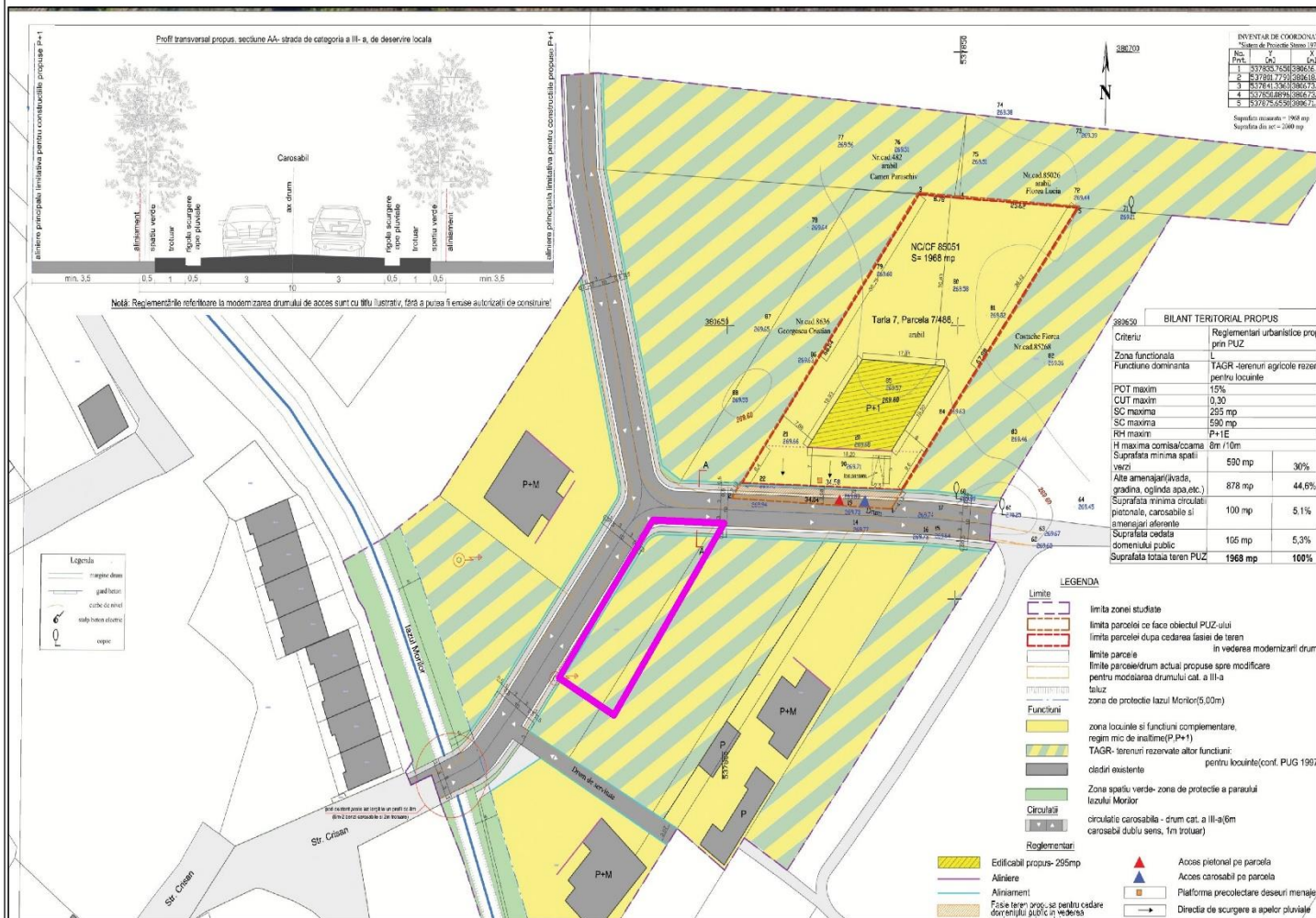
Nr. crt.	Cod LMI 2015	Denumire
1	DB-I-s-B-16950	Silistea satului Rusi din Targoviste
517	DB-II-a-A-17262	Situl urban Calea Domneasca

0.2A ÎNCADRAREA ÎN PUZ APROBAT ÎN VECINĂTATE

PUZ - CONSTRUIRE LOCUINȚĂ S+P+M ȘI ÎMPREJMUIRE TEREN
Mun. Targoviste, Str. Morilor, Nr. 20



AMPLASAMENTUL STUDIAT FACE PARTE DIN UTR 14



PUZ APROBAT PRIN HCL NR. 341/24.11.2021
 AMPLASAMENTUL CARE FACE OBIECTUL PUZ

Proiectant de specialitate:
S.C. MIRUNA GISCONCEPT S.R.L.
Tel./Fax: +40(0)245 212 909
Mobil: +40(0)734 722 655
mirunagisconcept@yahoo.com

Sef proiect: Urb. Miruna Chirițescu
Proiectat:
Desenat: Oper. Nicoleta Orboiu

**PUZ - CONSTRUIRE LOCUINȚĂ S+P+M
ȘI ÎMPREJMUIRE TEREN**

Adresa: Mun. Targoviste, Str. Morilor, Nr. 20
Beneficiari: Gore Alexandra - Mihaela
și Gore Cristian

**ÎNCADRAREA ÎN PUZ
APROBAT ÎN VECINĂTATE**

Data:
2024

Cod proiect:
Z548

Faza:
P.U.Z.

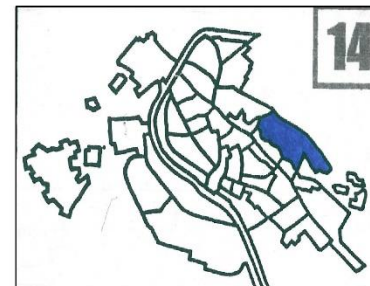
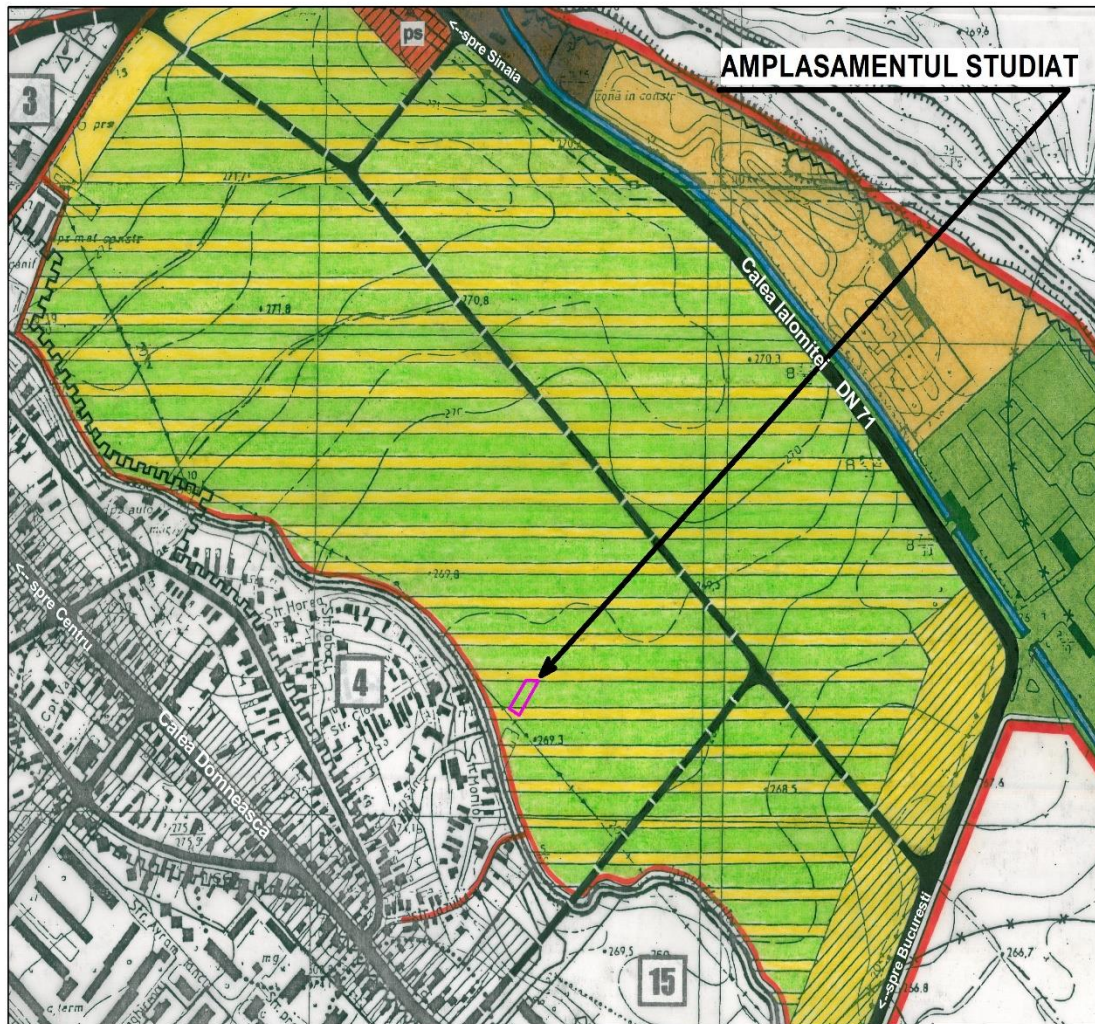
Planșa
0.2A

0.2 ÎNCADRAREA ÎN PUG

PUZ - CONSTRUIRE LOCUINȚĂ S+P+M ȘI ÎMPREJMUIRE TEREN
Mun. Targoviste, Str. Morilor, Nr. 20



AMPLASAMENTUL STUDIAT FACE PARTE DIN UTR 14



CA. URMARII C.E. S.A. PIMONT ADMINISTRATIVA	PLANUL - RECHIZIȚIILE LOCAL DE URBANISM AL MUNICIPIULUI TARGOVISTE REGLEMENTARI PE C.E.T.A.	IANUARIE 1997
LEGENDA TERITORIALA		
LTM LIMEA TERITRIALĂ LĂNGĂSTĂRII AL MUNICIPIULUI TARGOVISTE LI LIMEA TERITRIALĂ ÎNTR-UN ANUL DE ÎNCADRARE 1996 LUTP LIMEA TERITRIALĂ ÎNTR-UN ANUL DE ÎNCADRARE DE ÎNCADRARE - Î.T.E.		
[1] NUMĂR DE ORDINE AL U.T.E.		
ZONIFICAREA TERITRIALĂ		
[C]	ZONA CENTRALĂ	ZONA FĂCĂLII, INSTITUȚII ȘI SERVICII PUBLICE DE INTERES GENERAL - ÎN ÎNCADRARE / ÎMPREJMUIRE
[S]	ZONA DE SERVICII	CONSTRUCȚII ADMINISTRATIVE CONSTRUCȚII DE ÎMPREJMUIRE CONSTRUCȚII DE ȘCOLI CONSTRUCȚII DE CĂMINTE CONSTRUCȚII DE ASISTENȚĂ SOCIALĂ CONSTRUCȚII DE CĂMINTE CONSTRUCȚII FINANCIARE CONSTRUCȚII ȘI ANEXAȘI SPECIFICE CONSTRUCȚII PENTRU TURISM CONSTRUCȚII CULTURALE CONSTRUCȚII PENTRU PREȘCĂLĂRI ANEXAȘI ÎNTR-UN ANUL DE ÎNCADRARE
[L1]	ZONA DE LOCUINȚĂ CU CĂMINTE P. P+1, P+2 (CĂMINTE LA 12 M.)	
[L2]	ZONA DE LOCUINȚĂ ÎNCADRĂTĂ CU CĂMINTE DE TIP URBAN (LOCUINȚE ȘI FUNCȚII COMPLEMENTARE)	
[L3]	ZONA DE LOCUINȚĂ ÎNCADRĂTĂ CU CĂMINTE DE TIP RURAL (LOCUINȚE ȘI FUNCȚII COMPLEMENTARE)	
[L4]	ZONA DE LOCUINȚĂ ÎNCADRĂTĂ CU CĂMINTE DE TIP URBAN (LOCUINȚE ȘI FUNCȚII COMPLEMENTARE)	
[L5]	ZONA DE LOCUINȚĂ ÎNCADRĂTĂ CU CĂMINTE DE TIP RURAL (LOCUINȚE ȘI FUNCȚII COMPLEMENTARE)	
[L6]	ZONA DE LOCUINȚĂ ÎNCADRĂTĂ CU CĂMINTE DE TIP URBAN (LOCUINȚE ȘI FUNCȚII COMPLEMENTARE)	
[L7]	ZONA DE LOCUINȚĂ ÎNCADRĂTĂ CU CĂMINTE DE TIP RURAL (LOCUINȚE ȘI FUNCȚII COMPLEMENTARE)	
[P]	ZONA AEREA - PARCURI COMPLEXE SPORTIVE, RECREATIVE, PARCURI DE ÎNCADRARE	
[P1]	PARCURI, CĂMINTE DE CĂMINTE, SĂLĂRI	
[P2]	COMPLEXE SPORTIVE	
[P3]	PARCURI DE ÎNCADRARE - ÎNTR-UN ANUL DE ÎNCADRARE	
[P4]	PARCURI DE ÎNCADRARE - ÎNTR-UN ANUL DE ÎNCADRARE	
[P5]	PARCURI DE ÎNCADRARE - ÎNTR-UN ANUL DE ÎNCADRARE	
[P6]	PARCURI DE ÎNCADRARE - ÎNTR-UN ANUL DE ÎNCADRARE	
[P7]	PARCURI DE ÎNCADRARE - ÎNTR-UN ANUL DE ÎNCADRARE	
[P8]	PARCURI DE ÎNCADRARE - ÎNTR-UN ANUL DE ÎNCADRARE	
[P9]	PARCURI DE ÎNCADRARE - ÎNTR-UN ANUL DE ÎNCADRARE	
[P10]	PARCURI DE ÎNCADRARE - ÎNTR-UN ANUL DE ÎNCADRARE	
[P11]	PARCURI DE ÎNCADRARE - ÎNTR-UN ANUL DE ÎNCADRARE	
[P12]	PARCURI DE ÎNCADRARE - ÎNTR-UN ANUL DE ÎNCADRARE	
[P13]	PARCURI DE ÎNCADRARE - ÎNTR-UN ANUL DE ÎNCADRARE	
[P14]	PARCURI DE ÎNCADRARE - ÎNTR-UN ANUL DE ÎNCADRARE	
[P15]	PARCURI DE ÎNCADRARE - ÎNTR-UN ANUL DE ÎNCADRARE	
[P16]	PARCURI DE ÎNCADRARE - ÎNTR-UN ANUL DE ÎNCADRARE	
[P17]	PARCURI DE ÎNCADRARE - ÎNTR-UN ANUL DE ÎNCADRARE	
[P18]	PARCURI DE ÎNCADRARE - ÎNTR-UN ANUL DE ÎNCADRARE	
[P19]	PARCURI DE ÎNCADRARE - ÎNTR-UN ANUL DE ÎNCADRARE	
[P20]	PARCURI DE ÎNCADRARE - ÎNTR-UN ANUL DE ÎNCADRARE	
[P21]	PARCURI DE ÎNCADRARE - ÎNTR-UN ANUL DE ÎNCADRARE	
[P22]	PARCURI DE ÎNCADRARE - ÎNTR-UN ANUL DE ÎNCADRARE	
[P23]	PARCURI DE ÎNCADRARE - ÎNTR-UN ANUL DE ÎNCADRARE	
[P24]	PARCURI DE ÎNCADRARE - ÎNTR-UN ANUL DE ÎNCADRARE	
[P25]	PARCURI DE ÎNCADRARE - ÎNTR-UN ANUL DE ÎNCADRARE	
[P26]	PARCURI DE ÎNCADRARE - ÎNTR-UN ANUL DE ÎNCADRARE	
[P27]	PARCURI DE ÎNCADRARE - ÎNTR-UN ANUL DE ÎNCADRARE	
[P28]	PARCURI DE ÎNCADRARE - ÎNTR-UN ANUL DE ÎNCADRARE	
[P29]	PARCURI DE ÎNCADRARE - ÎNTR-UN ANUL DE ÎNCADRARE	
[P30]	PARCURI DE ÎNCADRARE - ÎNTR-UN ANUL DE ÎNCADRARE	
[P31]	PARCURI DE ÎNCADRARE - ÎNTR-UN ANUL DE ÎNCADRARE	
[P32]	PARCURI DE ÎNCADRARE - ÎNTR-UN ANUL DE ÎNCADRARE	
[P33]	PARCURI DE ÎNCADRARE - ÎNTR-UN ANUL DE ÎNCADRARE	
[P34]	PARCURI DE ÎNCADRARE - ÎNTR-UN ANUL DE ÎNCADRARE	
[P35]	PARCURI DE ÎNCADRARE - ÎNTR-UN ANUL DE ÎNCADRARE	
[P36]	PARCURI DE ÎNCADRARE - ÎNTR-UN ANUL DE ÎNCADRARE	
[P37]	PARCURI DE ÎNCADRARE - ÎNTR-UN ANUL DE ÎNCADRARE	
[P38]	PARCURI DE ÎNCADRARE - ÎNTR-UN ANUL DE ÎNCADRARE	
[P39]	PARCURI DE ÎNCADRARE - ÎNTR-UN ANUL DE ÎNCADRARE	
[P40]	PARCURI DE ÎNCADRARE - ÎNTR-UN ANUL DE ÎNCADRARE	
[P41]	PARCURI DE ÎNCADRARE - ÎNTR-UN ANUL DE ÎNCADRARE	
[P42]	PARCURI DE ÎNCADRARE - ÎNTR-UN ANUL DE ÎNCADRARE	
[P43]	PARCURI DE ÎNCADRARE - ÎNTR-UN ANUL DE ÎNCADRARE	
[P44]	PARCURI DE ÎNCADRARE - ÎNTR-UN ANUL DE ÎNCADRARE	
[P45]	PARCURI DE ÎNCADRARE - ÎNTR-UN ANUL DE ÎNCADRARE	
[P46]	PARCURI DE ÎNCADRARE - ÎNTR-UN ANUL DE ÎNCADRARE	
[P47]	PARCURI DE ÎNCADRARE - ÎNTR-UN ANUL DE ÎNCADRARE	
[P48]	PARCURI DE ÎNCADRARE - ÎNTR-UN ANUL DE ÎNCADRARE	
[P49]	PARCURI DE ÎNCADRARE - ÎNTR-UN ANUL DE ÎNCADRARE	
[P50]	PARCURI DE ÎNCADRARE - ÎNTR-UN ANUL DE ÎNCADRARE	
[P51]	PARCURI DE ÎNCADRARE - ÎNTR-UN ANUL DE ÎNCADRARE	
[P52]	PARCURI DE ÎNCADRARE - ÎNTR-UN ANUL DE ÎNCADRARE	
[P53]	PARCURI DE ÎNCADRARE - ÎNTR-UN ANUL DE ÎNCADRARE	
[P54]	PARCURI DE ÎNCADRARE - ÎNTR-UN ANUL DE ÎNCADRARE	
[P55]	PARCURI DE ÎNCADRARE - ÎNTR-UN ANUL DE ÎNCADRARE	
[P56]	PARCURI DE ÎNCADRARE - ÎNTR-UN ANUL DE ÎNCADRARE	
[P57]	PARCURI DE ÎNCADRARE - ÎNTR-UN ANUL DE ÎNCADRARE	
[P58]	PARCURI DE ÎNCADRARE - ÎNTR-UN ANUL DE ÎNCADRARE	
[P59]	PARCURI DE ÎNCADRARE - ÎNTR-UN ANUL DE ÎNCADRARE	
[P60]	PARCURI DE ÎNCADRARE - ÎNTR-UN ANUL DE ÎNCADRARE	
[P61]	PARCURI DE ÎNCADRARE - ÎNTR-UN ANUL DE ÎNCADRARE	
[P62]	PARCURI DE ÎNCADRARE - ÎNTR-UN ANUL DE ÎNCADRARE	
[P63]	PARCURI DE ÎNCADRARE - ÎNTR-UN ANUL DE ÎNCADRARE	
[P64]	PARCURI DE ÎNCADRARE - ÎNTR-UN ANUL DE ÎNCADRARE	
[P65]	PARCURI DE ÎNCADRARE - ÎNTR-UN ANUL DE ÎNCADRARE	
[P66]	PARCURI DE ÎNCADRARE - ÎNTR-UN ANUL DE ÎNCADRARE	
[P67]	PARCURI DE ÎNCADRARE - ÎNTR-UN ANUL DE ÎNCADRARE	
[P68]	PARCURI DE ÎNCADRARE - ÎNTR-UN ANUL DE ÎNCADRARE	
[P69]	PARCURI DE ÎNCADRARE - ÎNTR-UN ANUL DE ÎNCADRARE	
[P70]	PARCURI DE ÎNCADRARE - ÎNTR-UN ANUL DE ÎNCADRARE	
[P71]	PARCURI DE ÎNCADRARE - ÎNTR-UN ANUL DE ÎNCADRARE	
[P72]	PARCURI DE ÎNCADRARE - ÎNTR-UN ANUL DE ÎNCADRARE	
[P73]	PARCURI DE ÎNCADRARE - ÎNTR-UN ANUL DE ÎNCADRARE	
[P74]	PARCURI DE ÎNCADRARE - ÎNTR-UN ANUL DE ÎNCADRARE	
[P75]	PARCURI DE ÎNCADRARE - ÎNTR-UN ANUL DE ÎNCADRARE	
[P76]	PARCURI DE ÎNCADRARE - ÎNTR-UN ANUL DE ÎNCADRARE	
[P77]	PARCURI DE ÎNCADRARE - ÎNTR-UN ANUL DE ÎNCADRARE	
[P78]	PARCURI DE ÎNCADRARE - ÎNTR-UN ANUL DE ÎNCADRARE	
[P79]	PARCURI DE ÎNCADRARE - ÎNTR-UN ANUL DE ÎNCADRARE	
[P80]	PARCURI DE ÎNCADRARE - ÎNTR-UN ANUL DE ÎNCADRARE	
[P81]	PARCURI DE ÎNCADRARE - ÎNTR-UN ANUL DE ÎNCADRARE	
[P82]	PARCURI DE ÎNCADRARE - ÎNTR-UN ANUL DE ÎNCADRARE	
[P83]	PARCURI DE ÎNCADRARE - ÎNTR-UN ANUL DE ÎNCADRARE	
[P84]	PARCURI DE ÎNCADRARE - ÎNTR-UN ANUL DE ÎNCADRARE	
[P85]	PARCURI DE ÎNCADRARE - ÎNTR-UN ANUL DE ÎNCADRARE	
[P86]	PARCURI DE ÎNCADRARE - ÎNTR-UN ANUL DE ÎNCADRARE	
[P87]	PARCURI DE ÎNCADRARE - ÎNTR-UN ANUL DE ÎNCADRARE	
[P88]	PARCURI DE ÎNCADRARE - ÎNTR-UN ANUL DE ÎNCADRARE	
[P89]	PARCURI DE ÎNCADRARE - ÎNTR-UN ANUL DE ÎNCADRARE	
[P90]	PARCURI DE ÎNCADRARE - ÎNTR-UN ANUL DE ÎNCADRARE	
[P91]	PARCURI DE ÎNCADRARE - ÎNTR-UN ANUL DE ÎNCADRARE	
[P92]	PARCURI DE ÎNCADRARE - ÎNTR-UN ANUL DE ÎNCADRARE	
[P93]	PARCURI DE ÎNCADRARE - ÎNTR-UN ANUL DE ÎNCADRARE	
[P94]	PARCURI DE ÎNCADRARE - ÎNTR-UN ANUL DE ÎNCADRARE	
[P95]	PARCURI DE ÎNCADRARE - ÎNTR-UN ANUL DE ÎNCADRARE	
[P96]	PARCURI DE ÎNCADRARE - ÎNTR-UN ANUL DE ÎNCADRARE	
[P97]	PARCURI DE ÎNCADRARE - ÎNTR-UN ANUL DE ÎNCADRARE	
[P98]	PARCURI DE ÎNCADRARE - ÎNTR-UN ANUL DE ÎNCADRARE	
[P99]	PARCURI DE ÎNCADRARE - ÎNTR-UN ANUL DE ÎNCADRARE	
[P100]	PARCURI DE ÎNCADRARE - ÎNTR-UN ANUL DE ÎNCADRARE	

AMPLASAMENTUL CARE FACE OBIECTUL PUZ

Proiectant de specialitate:
S.C. MIRUNA GISCONCEPT S.R.L.
Tel./Fax: +40(0)245 212 909
Mobil: +40(0)734 722 665
mirunagisconcept@yahoo.com

Sef proiect: Urb. Miruna Chirțescu
Proiectat:
Desenat: Oper. Nicoleta Orboiu

PUZ - CONSTRUIRE LOCUINȚĂ S+P+M ȘI ÎMPREJMUIRE TEREN
Adresa: Mun. Targoviste, Str. Morilor, Nr. 20
Beneficiari: Gore Alexandra - Mihaela și Gore Cristian

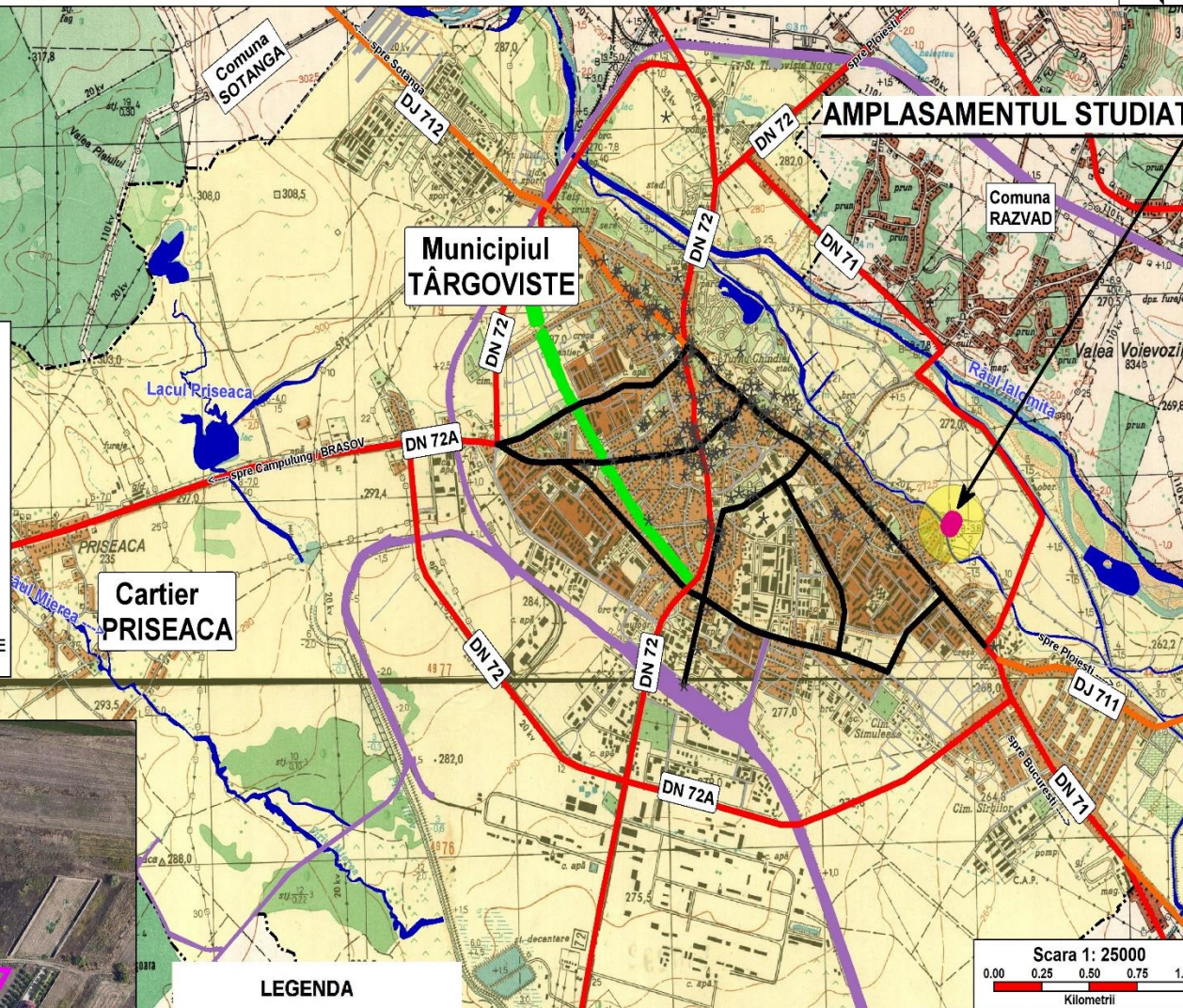
Scara: 1:5.000
Data: 2024
ÎNCADRAREA ÎN PUG

Cod proiect: Z548
Faza: P.U.Z.

Planșa 0.2

0.1 ÎNCADRAREA ÎN TERITORIU ȘI LOCALITATE

PUZ - CONSTRUIRE LOCUINȚĂ S+P+M ȘI ÎMPREJMUIRE TEREN
Mun. Targoviste, Str. Morilor, Nr. 20



LEGENDA

- AMPLASAMENTUL CARE FACE OBIECTUL PUZ
- SANTUL SI VALUL DE APARARE
- ✱ INSTITUTII PUBLICE SI SERVICII DE INTERES GENERAL
- ✱ MONUMENTE CLASATE

Proiectant de specialitate:
S.C. MIRUNA GISCONCEPT S.R.L.
Tel./Fax: +40(0)245 212 909
Mobil: +40(0)734 722 655
mirunagisconcept@yahoo.com

Șef proiect:
Proiectat: Urb. Miruna Chirîțescu

Desenat: Oper. Nicoleta Orboiu

PUZ - CONSTRUIRE LOCUINȚĂ S+P+M ȘI ÎMPREJMUIRE TEREN

Adresa: Mun. Targoviste, Str. Morilor, Nr. 20
Beneficiari: Gore Alexandra - Mihaela și Gore Cristian

SCARA: 1: 25 000
Data: 2024

ÎNCADRAREA ÎN TERITORIU ȘI LOCALITATE

Cod proiect:
Z548

Faza:
P.U.Z.

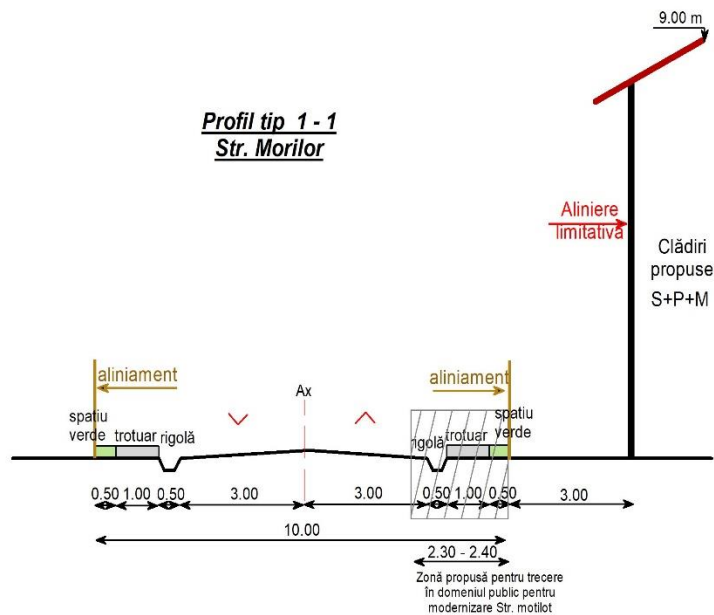
Planșa
0.1

7. PROFILE TRANSVERSALE

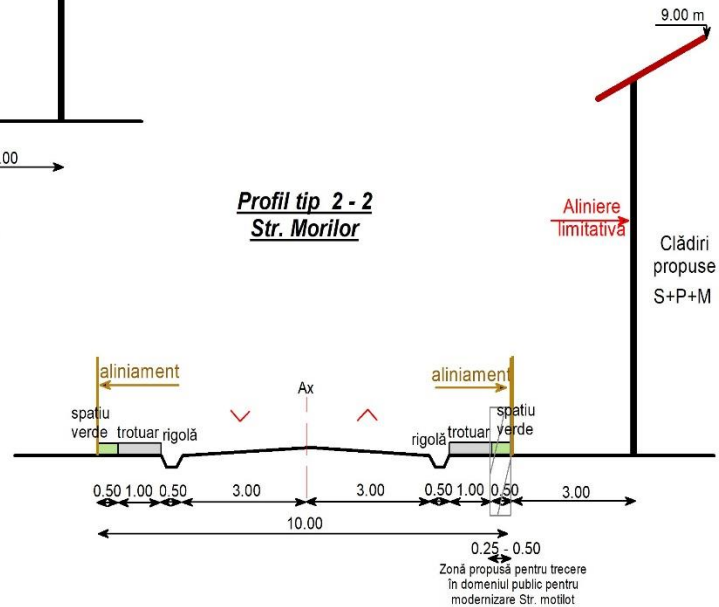
PUZ - CONSTRUIRE LOCUINȚĂ S+P+M ȘI ÎMPREJMUIRE TEREN
Mun. Targoviste, Str. Morilor, Nr. 20




Profil tip 1 - 1
Str. Morilor



Profil tip 2 - 2
Str. Morilor



	Proiectant de specialitate: S.C. MIRUNA GISCONCEPT S.R.L. Tel./Fax: +40(0)245 212 909 Mobil: +40(0)734 722 655 mirunagisconcept@yahoo.com	PUZ - CONSTRUIRE LOCUINȚĂ S+P+M ȘI ÎMPREJMUIRE TEREN Adresa: Mun. Targoviste, Str. Morilor, Nr. 20 Beneficiari: Gore Alexandra - Mihaela și Gore Cristian	Cod proiect: Z548
	Șef proiect: Proiectat: Urb. Miruna Chirțescu		Scara: 1: 100 Data: 2024
Desenat: Oper. Nicoleta Orboiu	PROFILE TRANSVERSALE		Planșa 7